



**ДОКУМЕНТАЦИЯ ПО ПЛАНИРОВКЕ ТЕРРИТОРИИ
«Спортивный комплекс с плавательным бассейном
в г.Верхняя Пышма, Свердловской области»**

**Раздел 4. Материалы по обоснованию проекта
межевания территории**

099.1- ПМТ-МО

Том 4

Изм.	№ док.	Подп.	Дата



**ДОКУМЕНТАЦИЯ ПО ПЛАНИРОВКЕ ТЕРРИТОРИИ
«Спортивный комплекс с плавательным бассейном
в г.Верхняя Пышма, Свердловской области»**

**Раздел 4. Материалы по обоснованию проекта
межевания территории**

099.1- ПМТ-МО





Том 4



Директор

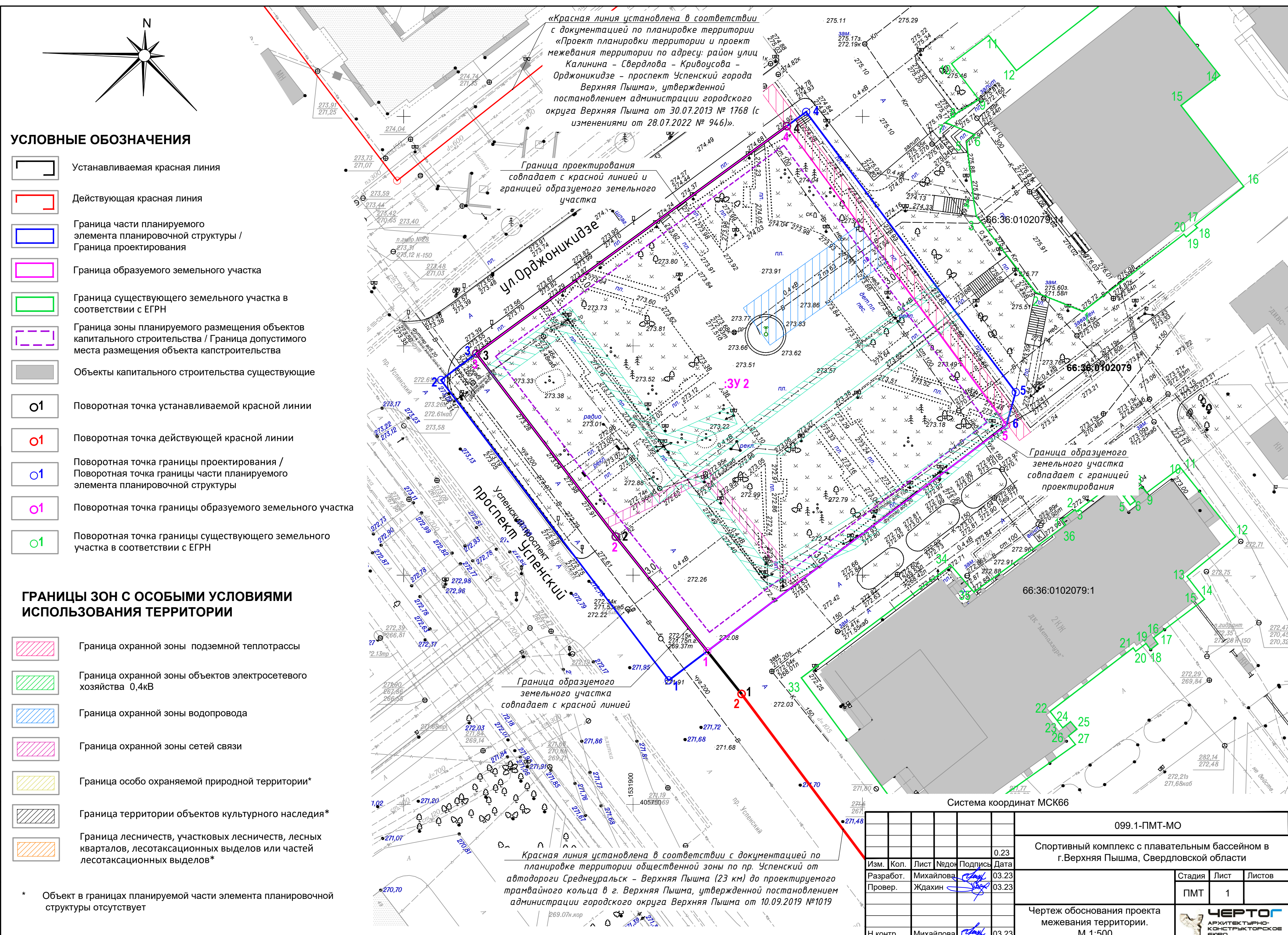
О.И.Ждахин

Номер тома	Обозначение	Наименование	Примечание
1	099.1-ППТ-ОЧ	Раздел 1. Основная часть проекта планировки территории	
	Раздел 2. Материалы по обоснованию проекта планировки территории		
2.1	099.1-ППТ-МО	Подраздел 2.1 Материалы по обоснованию проекта планировки территории	
2.2	099.1-ППТ-ИРД	Подраздел 2.2 Исходно-разрешительная документация	
3	099.1-ПМТ-ОЧ	Раздел 3. Основная часть проекта межевания территории	
4	099.1-ПМТ-МО	Раздел 4. Материалы по обоснованию проекта межевания территории	

Инв. № подл.	Подп. и дата	Взам. инв. №

						099.1-ППТ/ПМТ-СП		
Изм.	Кол.у	Лист	№ док.	Подп.	Дата			
Разраб.		Михайлова			03.23	Состав проекта		
Проверил		Ждахин			03.23			
Н.контр.		Калачев			03.23			
						Стадия	Лист	Листов
						ППТ	1	1
						 ЧЕРТОВ АРХИТЕКТУРНО-КОНСТРУКТОРСКОЕ БЮРО		

Инв. № подл.	Подп. и дата	Взам. инв. №									
								099.1-ПМТ-МО.С			
			Изм.	Кол.у	Лист	№ док	Подп.		Дата		
			Разраб.	Михайлова		03.23	Содержание тома 4		Стадия	Лист	Листов
			Проверил	Ждахин		03.23			П	1	1



- ### УСЛОВНЫЕ ОБОЗНАЧЕНИЯ
- Устанавливаемая красная линия
 - Действующая красная линия
 - Граница части планируемого элемента планировочной структуры / Граница проектирования
 - Граница образуемого земельного участка
 - Граница существующего земельного участка в соответствии с ЕГРН
 - Граница зоны планируемого размещения объектов капитального строительства / Граница допустимого места размещения объекта капстроительства
 - Объекты капитального строительства существующие
 - Поворотная точка устанавливаемой красной линии
 - Поворотная точка действующей красной линии
 - Поворотная точка границы проектирования / Поворотная точка границы части планируемого элемента планировочной структуры
 - Поворотная точка границы образуемого земельного участка
 - Поворотная точка границы существующего земельного участка в соответствии с ЕГРН

- ### ГРАНИЦЫ ЗОН С ОСОБЫМИ УСЛОВИЯМИ ИСПОЛЬЗОВАНИЯ ТЕРРИТОРИИ
- Граница охранной зоны подземной теплотрассы
 - Граница охранной зоны объектов электросетевого хозяйства 0,4кВ
 - Граница охранной зоны водопровода
 - Граница охранной зоны сетей связи
 - Граница особо охраняемой природной территории*
 - Граница территории объектов культурного наследия*
 - Граница лесничеств, участковых лесничеств, лесных кварталов, лесотаксационных выделов или частей лесотаксационных выделов*

* Объект в границах планируемой части элемента планировочной структуры отсутствует





«Красная линия установлена в соответствии с документацией по планировке территории «Проект планировки территории и проект межевания территории по адресу: район улиц Калинина – Свердлова – Кривоусова – Орджоникидзе – проспект Успенский города Верхняя Пышма», утвержденной постановлением администрации городского округа Верхняя Пышма от 30.07.2013 № 1768 (с изменениями от 28.07.2022 № 946)».

Граница проектирования совпадает с красной линией и границей образуемого земельного участка

Граница образуемого земельного участка совпадает с границей проектирования

Граница образуемого земельного участка совпадает с красной линией

Красная линия установлена в соответствии с документацией по планировке территории общественной зоны по пр. Успенский от автодороги Среднеуральск – Верхняя Пышма (23 км) до проектируемого трамвайного кольца в г. Верхняя Пышма, утвержденной постановлением администрации городского округа Верхняя Пышма от 10.09.2019 №1019

Система координат МСК66						099.1-ПМТ-МО		
					0.23	Спортивный комплекс с плавательным бассейном в г.Верхняя Пышма, Свердловской области		
Изм.	Кол.	Лист	Недоч.	Подпись	Дата	Стадия	Лист	Листов
Разработ.		Михайлова			03.23	ПМТ	1	
Провер.		Ждахин			03.23			
						Чертеж обоснования проекта межевания территории. М 1:500		
Н.контр.		Михайлова			03.23	 ЧЕРТОВ АРХИТЕКТУРНО-КОНСТРУКТОРСКОЕ		